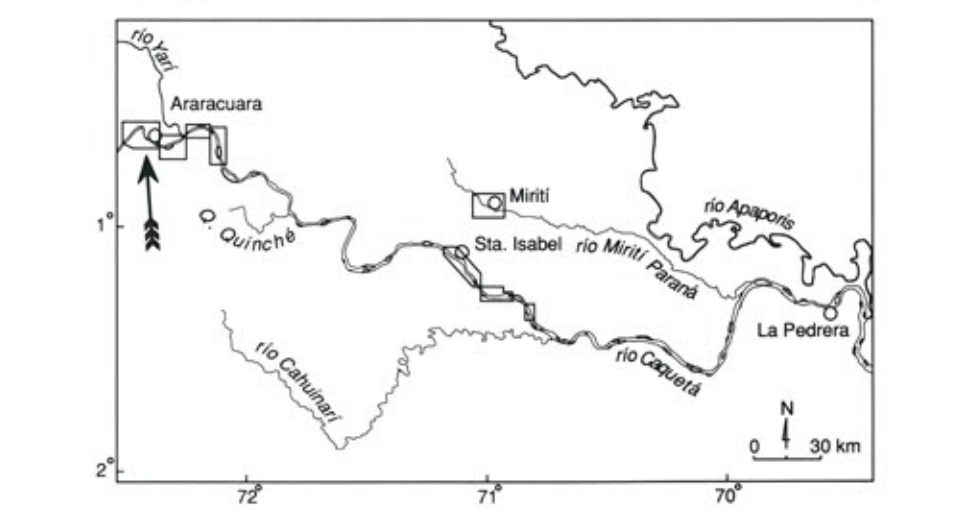
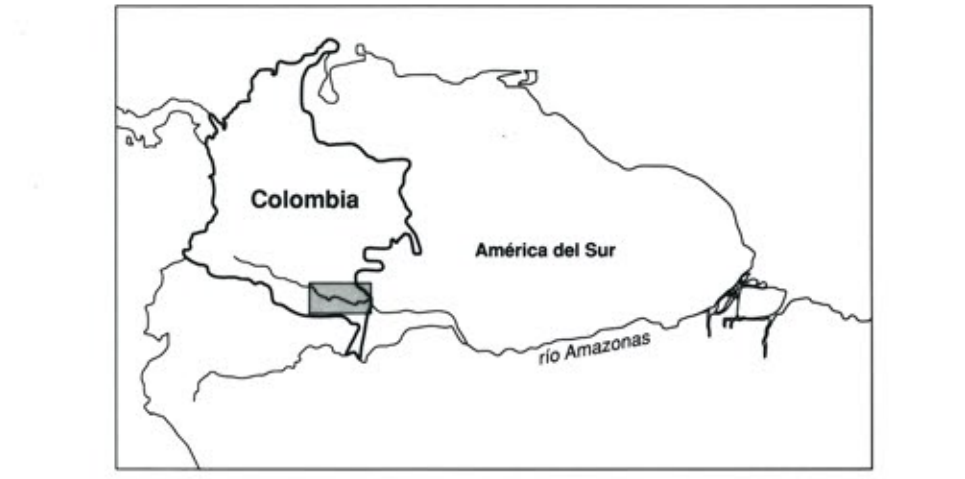


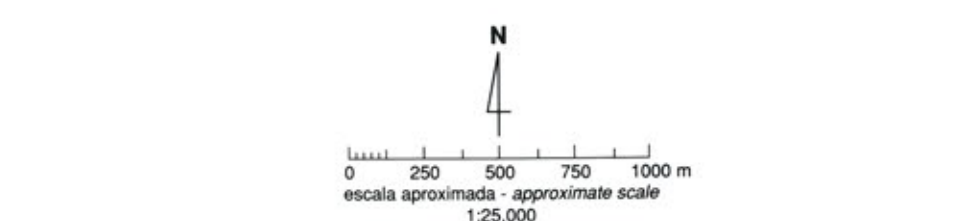


MAPA DEL USO DE LA TIERRA DEL MEDIO CAQUETA
LAND USE MAP OF THE MIDDLE CAQUETA BASIN
— 1:25,000 —

plancha - sheet
Monochoa - Araracuara
situación de marzo de 1987 - situation of March 1987



TROPENBOS - COLOMBIA
Impresión - printed by
Instituto Geográfico Agustín Codazzi



Mapa elaborado por - Map elaborated by
JOOST DUVENVOORDEN & HANNEKE LIPS
Dibujo cartográfico por - Cartographic drawing by
ARTURO SALZBURG
TROPENBOS - COLOMBIA
con la colaboración de - in collaboration with
Corporación Colombiana para la Amazonia, Araracuara
Instituto Geográfico Agustín Codazzi
Hugo de Vries Laboratory, University of Amsterdam
Laboratory of Physical Geography and Soil Science, University of Amsterdam
BOGOTÁ, 1991

- USO Y COBERTURA - USE AND COVER**
- chagrás, campo en cultivo - cultivated fields
 - potreríos con ganadería extensiva - grasslands with extensive (cattle) grazing
 - rastreros de chagrás, hasta 10 (-20) años de edad - secondary forests of cultivated fields, up to 10 (-20) years old
 - rastreros de potreros hasta 10 (-20) años de edad - fallows of grasslands up to 10 (-20) years old
 - rastreros de 10 (-20) hasta 30 (-60) años de edad - secondary forests of 10 (-20) to 30 (-60) years old
 - usos diversos (infraestructura, campos deportivos, huertas caseras, plantaciones, etc.) - various uses (infrastructure, sport fields, home gardens, plantations, etc.)
 - vegetación secundaria y/o intervenida de áreas sin uso agropecuario anterior - secondary and/or disturbed vegetation of areas without former agricultural land use
 - bosque maduro y secundario muy viejo (edad > 30 (-60) años) - mature forest and very old secondary forest (> 30 (-60) years old)

- SISTEMAS DEL PAISAJE - LAND SYSTEMS**
- A** plano aluvial del río Caquetá con inundación frecuente - frequently inundated flood plain of the Caquetá river
 - C** plano de inundación de los ríos Amazónicos de aguas claras - flood plain of Amazonian clear-water rivers
 - E** plano aluvial del río Caquetá con inundación esporádica - rarely inundated flood plain of the Caquetá river
 - D** terrazas de los ríos Amazónicos - terraces of Amazonian rivers
 - T** terrazas bajas del río Caquetá - low terraces of the Caquetá river
 - S** plano de origen sedimentario terciario - tertiary sedimentary plain
 - H** terrazas altas del río Caquetá - high terraces of the Caquetá river
 - I** colinas aisladas de roca dura - isolated hard rock hills
 - B** plano de inundación de los ríos Amazónicos de aguas negras - flood plain of Amazonian black-water rivers
 - R** mesas de areniscas - sandstone plateaus

- CONVENCIONES - CONVENTIONS**
- vivienda - house
 - maloca - indigenous communal house
 - otros edificios - other buildings
 - carretera no pavimentada - unpaved road
 - camino - path
 - quebrada - streamlet

Mapa basado en interpretación de fotos aéreas blanco y negro, pancromáticas (área Araracuara-Mariño: escala 1:20,000 SAV 260 F1-F5, F6N-F7N y F8-F9 de 27-III-87 (sólo para una parte de la plancha Aduche además: SAV 247 F6 de 25-VIII-86 y F7 de 15-IV-86); área Sta. Isabel, Las Palmas/Miraflores y Mirití: escala 1:33,000 IGAC C2243 F31-38 y C2242 F39-45 de 17-I-86). Mapa base derivado de un foto-mosaico no controlado - Map based on interpretation of black-and-white pancromatic aerial photographs (Araracuara-Mariño area: scale 1:20,000 SAV 260 F1-F5, F6N-F7N and F8-F9 of 27-III-87 (and only for a part of the sheet Aduche also: SAV 247 F6 of 25-VIII-86 and F7 of 15-IV-86); Sta. Isabel, Las Palmas/Miraflores and Mirití area: scale 1:33,000 IGAC C2243 F31-38 and C2242 F39-45 of 17-I-86). Base map derived from an uncontrolled photo-mosaic.

